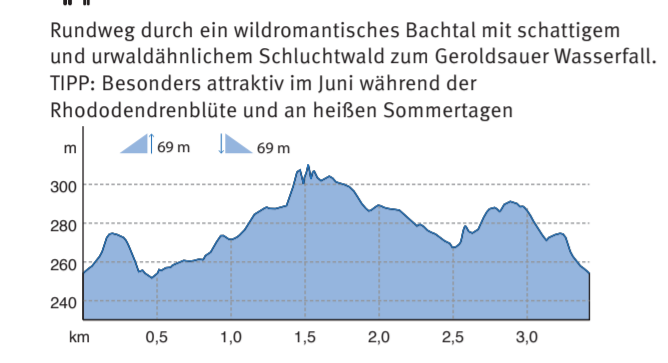


### 1 WASSERFALL-RUNDWEG

Streckenlänge: 3 km Wanderzeit: 1 h  
 Wegcharakter: geringe Steigung, kleiner Fußpfad über Stege und Brücken  
 Ausgangspunkt: Wanderportal Geroldsauer Wasserfall, Waldparkplatz Büthhof  
 ÖPNV: Buslinien 204 und 245 Haltestelle Malschbacher Straße  
 Aussichtspunkt: Kreuzfelsen mit Drei-Burgen-Blick  
 Wegeverlauf: Waldparkplatz – Geroldsauer Wasserfall (Waldgaststätte Büthhof) – Waldparkplatz



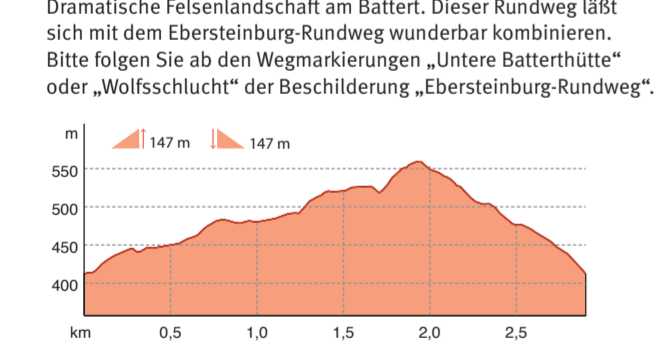
### 2 KREUZFELSEN-RUNDWEG

Streckenlänge: 11 km Wanderzeit: 3 h 45  
 Wegcharakter: starke Steigung  
 Ausgangspunkt: Wanderportal Geroldsauer Wasserfall, Waldparkplatz Büthof  
 Wegeverlauf: Waldparkplatz Büthof – Littersbachweg – Herrgottstannenweg – Kreuzfelsen – Bütterstraße – Grobbachtal – Waldgaststätte Büthhof – Geroldsauer Wasserfall – Waldparkplatz Büthof



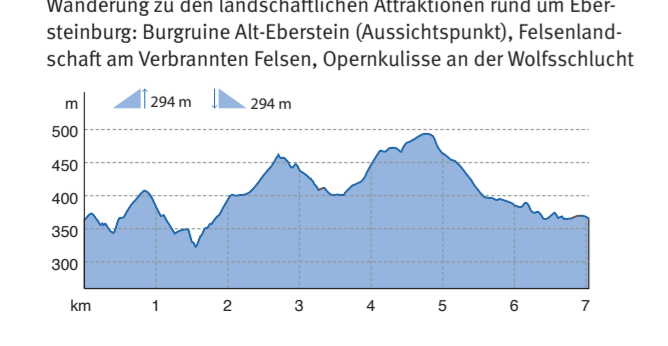
### 10 BATTER-RUNDWEG

Streckenlänge: 2,8 km Wanderzeit: 1 h 30  
 Wegcharakter: geringe bis mäßige Steigung  
 Ausgangspunkt: Wanderportal Altes Schloß  
 ÖPNV: Buslinie 214, Haltestelle Wolfsschlucht Ritterplatte  
 Aussichtspunkt: Altes Schloß – Ritterplatte – Obere Batterhütte – Bergwachthütte – Untere Batterhütte – Unterer Felsenweg – Altes Schloß  
 Wegeverlauf: Altes Schloß – Ritterplatte – Obere Batterhütte – Bergwachthütte – Untere Batterhütte – Unterer Felsenweg – Altes Schloß



### 11 EBERSTEINBURG-RUNDWEG

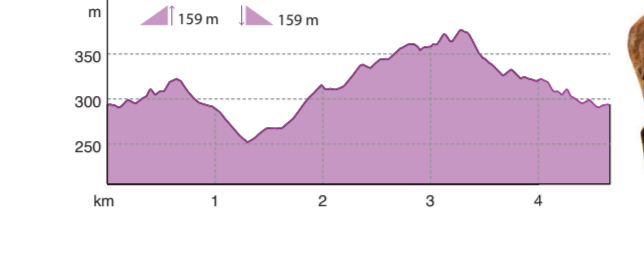
Streckenlänge: 7 km Wanderzeit: 2,5 h  
 Wegcharakter: mäßige Steigung  
 Ausgangspunkt: Wanderparkplatz Wolfsschlucht  
 ÖPNV: Buslinie 204, Haltestelle Wolfsschlucht Ruine Alt-Eberstein  
 Aussichtspunkt: Wolfsschlucht – Verbrannter Felsen – Ruine Alt Eberstein – Untere Batterhütte – Furtwängler Gedenktafel – Engelskanzel und Teufelskanzel – Wolfsschlucht  
 Wegeverlauf: Wolfsschlucht – Verbrannter Felsen – Ruine Alt Eberstein – Untere Batterhütte – Furtwängler Gedenktafel – Engelskanzel und Teufelskanzel – Wolfsschlucht



### 3 WILDGEHEGE-RUNDWEG

Streckenlänge: 4,5 km Wanderzeit: 1 h 30  
 Wegcharakter: geringe Steigung  
 Ausgangspunkt: Wanderportal Merkur-Talstation Buslinien 204 und 205  
 ÖPNV: Haltestelle Merkurwald  
 Aussichtspunkt: Aussicht auf Lichtental bei der Marienkapelle  
 Wegeverlauf: Talstation Merkurbergbahn – Müllentledstraße – Hälschmatte – Wildgehege – Weingut Eckhöfe – Waldcafé – Talstation Merkurbergbahn

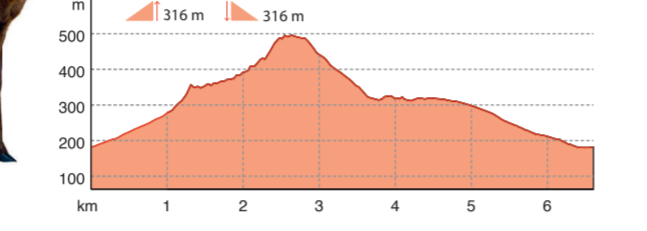
Durch den Merkurwald zum Wildgehege mit Rotwild, Damwild, Muffelwild und Schwarzwild.  
 Unsere TIPPs:  
 - Abstecher auf den Merkurberg mit der Merkur-Bergbahn  
 - Wer sich etwas Zeit nehmen möchte: Am Startpunkt des Wildgehege-Rundwegs führt ein Weg nach rechts unten zur etwa 100 m entfernten Kneippanlage.



### 5 YBURG-RUNDWEG

Streckenlänge: 6,6 km Wanderzeit: 2 h  
 Wegcharakter: teilweise starke Steigung  
 Ausgangspunkt: Neuweiler, Kirche  
 ÖPNV: Buslinie 216  
 Haltestelle Neuweiler Kirche  
 Aussichtspunkt: Yburg Kirche – Altenbergstraße – Fatimakapelle – Yburg – Rebland Waldsportpfad – Ortenauer Weinpfad – Kirche  
 Wegeverlauf: Yburg Kirche – Altenbergstraße – Fatimakapelle – Yburg – Rebland Waldsportpfad – Ortenauer Weinpfad – Kirche

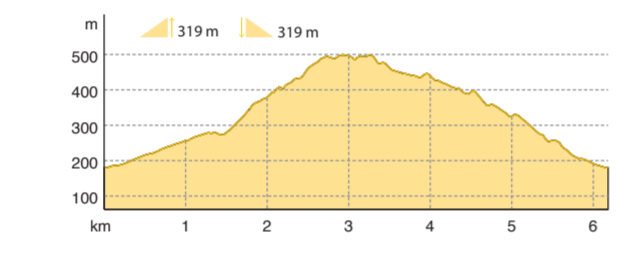
Der Yburg-Rundweg beginnt am Kirchplatz in Neuweiler. Entlang der Mauerbergstraße an dem Restaurant Traube vorbei, biegt der Weg nach 150 m links in die Altenbergstraße ab und führt durch ein ruhiges Wohngebiet. Weiter umgeben von Weinbergen und Obstbaumwiesen, geht es zur Fatimakapelle. Der Wanderweg führt nach links auf einen durch Laubwald umsäumten Waldweg. Mehrere Waldwege müssen überquert werden, bis der Fußweg in Zick-Zack-Form den Wanderer nach oben führt. Nach dem Chaisenplatz führt der Weg zum Autoparkplatz. Dort geht es nach links auf einen breiten Fußpfad, der dem angelegten Yburgsteig weiter aufwärts zum Parkplatz bei der Burgruine Yburg folgt.



### 4 SCHARTENBERG-RUNDWEG

Streckenlänge: 6 km Wanderzeit: 2 h 30  
 Wegcharakter: teilweise starke Steigung  
 Ausgangspunkt: Neuweiler, Kirche  
 ÖPNV: Buslinie 216  
 Haltestelle Neuweiler Kirche  
 Aussichtspunkt: Scharntenberg Kirche – Weinstraße – Losenbergstraße – Aussichtshütte – Grüner Wasen – Heiligenhütte – Kirche  
 Wegeverlauf: Scharntenberg Kirche – Weinstraße – Losenbergstraße – Aussichtshütte – Grüner Wasen – Heiligenhütte – Kirche

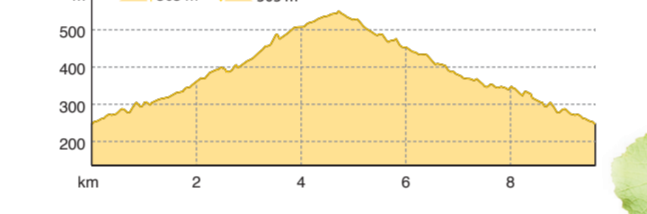
Spannender Weg durch Weinberge, vorbei am Granitfelsen „Heiligenstein“ auf den aussichtsreichen Gipfel des Scharntenbergs. Steile und steinige Waldpfade gilt es zu meistern.



### 6 OOSTAL-RUNDWEG

Streckenlänge: 7,7 km Wanderzeit: 2 h 20  
 Wegcharakter: mäßige Steigung  
 Ausgangspunkt: Wanderportal Gaisbach  
 ÖPNV: Buslinie 201  
 Haltestelle Waldhotel Forellenhof  
 Wegeverlauf: Waldparkplatz Gaisbach – Vorderes Oostal – Querwegbrücke – (Waldparkplatz) Hinteres Oostal – Waldparkplatz Gaisbach

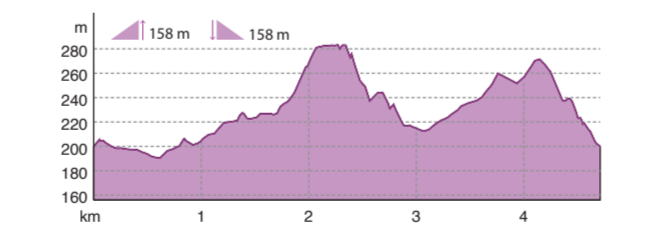
Der Oostal-Rundweg führt durch ein nahezu unberührtes Schwarzwaldtal, gezeichnet von idyllischen Blumenwiesen. Genießen Sie die rauschenden Bäche.



### 13 REHGARTEN-RUNDWEG

Streckenlänge: 4 km Wanderzeit: 1 h 30  
 Wegcharakter: mäßige Steigung  
 Ausgangspunkt: Geroldsauer Mühle  
 ÖPNV: Buslinien 204 und 245  
 Haltestelle Geroldsauer Mühle  
 Wegeverlauf: Geroldsauer Mühle – Sägmüllermatte – Höllhäuser Weg – Oberster Berg – Übelsbachtal – Geroldsauer Mühle

Bäche ziehen im ersten Teil der Wanderung die Blicke auf sich: Zunächst der stramme Grobbach, dem man auf der Sägmüllermatte folgt. Dann geht es hinein ins Wiesental des kleinen Übelsbachs, der, wie es der Name zum Ausdruck bringt, auch gehörig anschwellen kann. Wer einen besonders schönen Wiesenaspekt des Tals erleben will, geht an der Kehre noch 300 m entlang des Bachs bis zu einer Sitzbank. Nach diesen weitgehend ebenen Passagen steigt der Weg hinauf zum Herrenackerweg, wobei der Wald immer wieder schöne Blicke ins Geroldsauer Tal freigibt. Am Vesperplatz geht es im Zick-Zack wieder hinunter zur Geroldsauer Straße und in die Streuobstwiesen des Rehgarten.



### 7 STEINBERG-RUNDWEG

Streckenlänge: 3,6 km Wanderzeit: 1 h  
 Wegcharakter: eben, geringe Steigung  
 Ausgangspunkt: Wanderportal Scherrhof  
 ÖPNV: Scherrhof – Harderstraße – Scherrhalde – Plateauweg – Scherrhaldekopf – Scherrhof  
 Wegeverlauf: Scherrhof – Harderstraße – Scherrhalde – Plateauweg – Scherrhaldekopf – Scherrhof

Der Ausgangspunkt dieser gemütlichen Wanderung ist das Wanderportal Scherrhof. Über die Harderstraße geht es zur Scherrhalde und dann weiter über den Plateauweg rund um den Scherrhaldekopf, bevor man wieder den Ausgangspunkt Scherrhof erreicht.



### 8 KORBMATTFELSEN-RUNDWEG

Streckenlänge: 4,3 km Wanderzeit: 1 h 30  
 Wegcharakter: mäßige Steigung  
 Ausgangspunkt: Wanderportal Tiergarten  
 ÖPNV: Buslinien 214 und 216  
 Haltestelle Tiergarten  
 Aussichtspunkte: Korbmattfelsen, Waldhaus Batschari  
 Wegeverlauf: Tiergarten – Dr. Schlapper Weg – Hirschbrünnele – Korbmattfelsenhütte – Waldhaus Batschari – Tiergarten

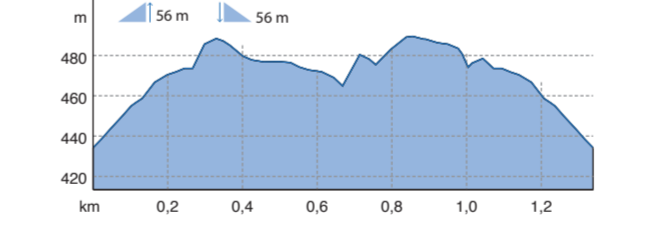
Beginnend am Wanderportal Tiergarten führt der Weg vorbei am Hirschbrünnele hinauf zum Aussichtspunkt Korbmattfelsen und der Korbmattfelsenhütte. Hier besteht die Möglichkeit auf einen mit Geländem gesicherten Felsvorsprung hinauszutreten und eine 180° Aussicht zu genießen. Der weitere Weg führt zum Waldhaus Batschari, an dem es ebenfalls eine schöne Aussicht auf die Baden-Badener Altstadt zu genießen gibt. Schließlich geht es zurück zum Ausgangspunkt, dem Wanderportal Tiergarten.



### 15 YBURG-STEIG

Streckenlänge: 1,3 km Wanderzeit: 0 h 30  
 Wegcharakter: mäßige Steigung  
 Ausgangspunkt: Parkplatz an der Yburg  
 Aussichtspunkt: Wunderschöne Aussichten auf Teile des Nordschwarzwaldes bis zur Hornisgründe. Weiter überblickt man das Rebland und die Rheinebene bis in die französischen Vogesen. Bei klarem Wetter ist sogar das Münster von Straßburg mit bloßem Auge gut erkennbar.  
 Wegeverlauf: Durch Felsen einmal rund um die Yburg – spannender Weg für Kinder – Trittsicherheit erforderlich

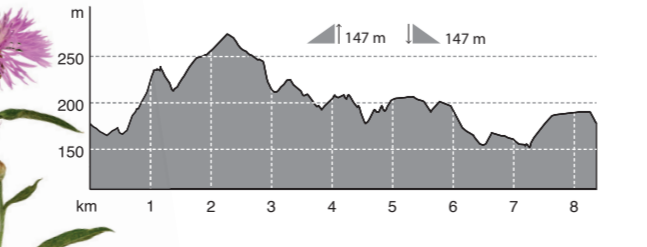
Vom Parkplatz führt links am Burgtorbogen ein kleiner Pfad auf den Rundweg. Der Weg ist teilweise holprig und es geht zwischenzeitlich auf sehr schmale Pfade.



### 16 VARNHALTER RUNDWEG

Streckenlänge: 8,6 km Wanderzeit: 2 h 45  
 Wegcharakter: mäßige bis starke Steigung  
 Ausgangspunkt: Waldparkplatz Grünbachtal  
 ÖPNV: Buslinien 214 und 216 in Richtung Varnhalt  
 Haltestelle Varnhalt-Gallenbach (danach noch 10 Min. bis zum Rundweg)  
 Aussichtspunkt: Sonnenberg  
 Wegeverlauf: Grünbachtal – Sinegrabenweg – Ebenung – Aussichtspunkt Sonnenberg – Varnhalt Nägelsfürst – Nellenberghütte – Grünbachtal

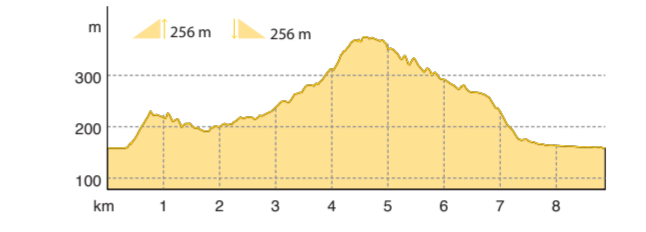
Herrliche Ausblicke über die Weinberge ins Rheintal und zu den Vogesen, Fischteichidylle im Grünbachtal, Rast- und Spielplatz Nellele.



### 9 BEUTIG-RUNDWEG

Streckenlänge: 8,3 km Wanderzeit: 2 h 30  
 Wegcharakter: mäßige Steigung  
 Ausgangspunkt: Wanderportal Tiergarten  
 ÖPNV: Buslinien 214 und 216  
 Haltestelle Tiergarten  
 Aussichtspunkt: Waldhaus Batschari  
 Wegeverlauf: Tiergarten – Michelbachtal – Waldseen – Friesenberg – Stourdzakapelle – Trinkhalle – Kurhaus – Lichtentaler Allee – Gunzenbach – Wasserbehälter – Waldhaus Batschari – Tiergarten

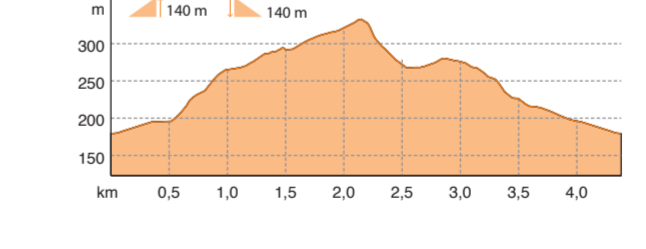
Vom Wanderportal Tiergarten führt der Wanderweg hinab zu den Waldseen unterhalb des Beutig und über den Friesenberg zur Stourdzakapelle. An dieser Stelle öffnen sich wunderschöne Ausblicke zu Merkur, Altes Schloss Hohenbaden und den Stadtkern, bevor es am Michaelsberg zur Trinkhalle und zum Kurhaus abwärts geht. Durch die wunderschöne Lichtentaler Allee mit ihren Sehenswürdigkeiten in Richtung Klosterwiese und dann am Weiderand über dem Gunzenbachtal zum Waldhaus Batschari, ein hervorragender Aussichtspunkt. Die letzten Kilometer des Beutigrundwegs bringt den Wanderer auf breiten Waldpfaden zurück zum Ausgangspunkt.



### 17 WEINWEG

Streckenlänge: 4 km Wanderzeit: 1 h 30  
 Wegcharakter: mäßige Steigung  
 Ausgangspunkt: Parkplatz Friedhof Lichtental  
 ÖPNV: Buslinie 201, Haltestelle Kloster Lichtenthal  
 Aussichtspunkt: Bei den Reben zwischen Arboretum und Schafberg hat man einen herrlichen Blick auf das Kloster Lichtenthal. Blick vom Schafberg, Friedhof Lichtental – Silberbuckel – Eckberg – Eckhöfe – Arboretum – Schafberg – Friedhof Lichtental  
 Wegeverlauf: Silberbuckel – Eckberg – Eckhöfe – Arboretum – Schafberg – Friedhof Lichtental

Der Weg verbindet die Rebhänge Eckberg und Schafberg mit den historischen Klosterrebenflächen. Ein Lehrpfad, der mit 4 Infotafeln am Silberbuckel, Eckberg, Eckhöfe und Schafberg das jeweilige Panorama zeigt und anhand von je 8 Drehplatten die umliegende Fauna und Flora erklärt.



### 18 AUGENBLICKRUNDE BADEN-BADEN NEUWEILER

Streckenlänge: 7,3 km Wanderzeit: 2 h 30  
 Wegcharakter: teilweise steile und schmale Pfade  
 Ausgangspunkt: Neuweiler Kirche  
 ÖPNV: Buslinie 216, Haltestelle Neuweiler Kirche  
 Aussichtspunkt: Scharntenberg, Heiligenstein, Dursthalde  
 Wegeverlauf: Neuweiler Kirche – Heiligenstein – Scharbühl – Weinhaus am Mauerberg

Der Rundweg führt im stetigen Auf und Ab rund um das Weindorf. Besonders spannend ist der Wegabschnitt durch die Jahrhunderte alten Trockenmauern des Mauerbergs. Dieser Wegabschnitt auf einem schmalen und steilen Pfad verlangt Trittsicherheit und Schwindelfreiheit. Er sollte bei Nässe nicht begangen werden.

Die Raute weist Ihnen den Weg von einem Wegweiser-Standort zum nächsten. Die Raute kann im Routenverlauf wechseln! Das Logo der AugenBlick-Runde finden Sie nur an den Wegweiser-Standorten.



Herausgeber:  
 Baden-Baden Kur & Tourismus GmbH  
 Somsstraße 1, 76530 Baden-Baden  
 Tel. +49 (0)7221 275 200  
 info@baden-baden.com  
 www.baden-baden.com

Erkunden Sie das Wanderparadies Baden-Baden auf 18 unterschiedlichen Rundwegen. Entdecken Sie idyllische Bachläufe, geschwimmte Waldwege, sonnenerwärmte und großzügige Ausblicke gibt es in und um Baden-Baden in Hülle und Fülle.  
 Einzelmöglichkeiten sowie Informationen zur Anreise mit dem ÖPNV finden Sie auf unserer Website [www.baden-baden.com](http://www.baden-baden.com).  
 Weitere Auskünfte und Wandervorschläge erhalten Sie vor Ort in der Tourist-Information in den Kurhaus-Kolonnaden, per Mail [info@baden-baden.com](mailto:info@baden-baden.com) oder telefonisch unter +49 (0)7221 275 200.



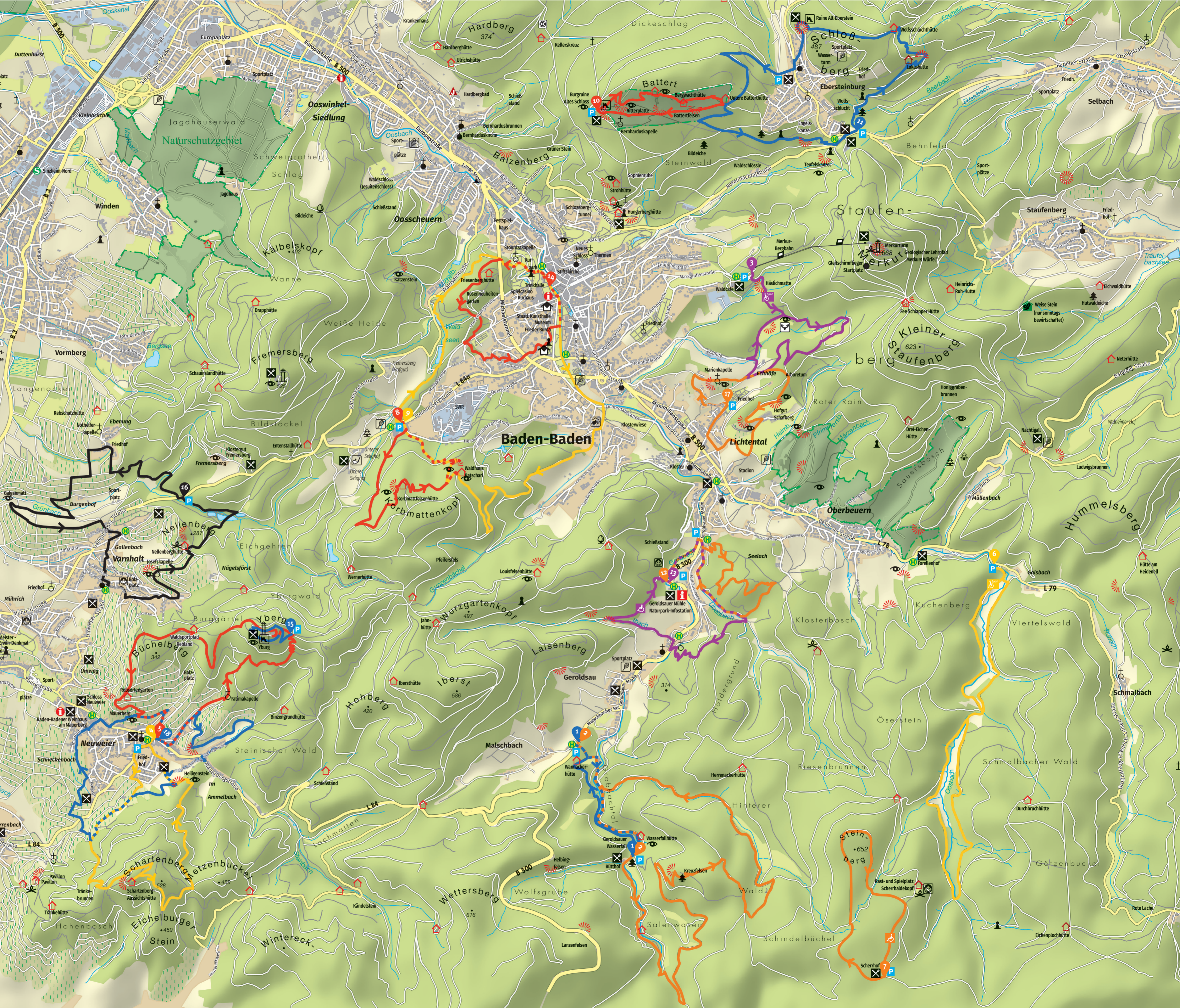
**Wandergenuss**  
 Die schönsten Rundwege  
 in Baden-Baden



**ZEICHENERKLÄRUNG**

- |  |                   |  |                            |  |                    |
|--|-------------------|--|----------------------------|--|--------------------|
|  | Parkplatz         |  | Sehenswert                 |  | Kapelle            |
|  | Haltestelle       |  | Aussichtspunkt             |  | Museum             |
|  | S-Bahn            |  | Schutzhütte                |  | Turm               |
|  | Tennisplatz       |  | Spielplatz                 |  | Bergbahn           |
|  | Golfplatz         |  | Touristinformation         |  | Einkehrmöglichkeit |
|  | Sportplatz        |  | Info-Punkt                 |  | Für Kinder         |
|  | Naturdenkmal      |  | Wildgehege                 |  | Mit Kinderwagen    |
|  | Denkmal           |  | Kirche                     |  | Rollstuhlgeeignet  |
|  | Naturschutzgebiet |  | Sportliche Rollstuhlfahrer |  |                    |
- 
- |  |                          |  |  |
|--|--------------------------|--|--|
|  | 1 Wasserfall-Rundweg     |  | 11 Ebersteinburg-Rundweg                 |
|  | 2 Kreuzfelsen-Rundweg    |  | 12 Oberster Berg-Rundweg                 |
|  | 3 Wildgehege-Rundweg     |  | 13 Rehgarten-Rundweg                     |
|  | 4 Schartenberg-Rundweg   |  | 14 Wald- und Rosen-Rundweg               |
|  | 5 Yburg-Rundweg          |  | 15 Yburg-Steig                           |
|  | 6 Oostal-Rundweg         |  | 16 Varnhalter Rundweg                    |
|  | 7 Steinberg-Rundweg      |  | 17 Weinweg                               |
|  | 8 Korbmattfelsen-Rundweg |  | 18 Augenblicksrunde Baden-Baden Neuweier |
|  | 9 Beutig-Rundweg         |  |  |
|  | 10 Battert-Rundweg       |  |  |

**Achtsamkeit für die Natur:**  
Bitte achten Sie die Natur und halten sich an Wege und Markierungen.  
Jeder trägt die Verantwortung Rücksicht zu nehmen und Natur zu bewahren.



Die Baden-Baden Kur & Tourismus GmbH bedankt sich für die gute Zusammenarbeit bei der Behindertenbeauftragten der Stadt Baden-Baden und dem Forstamt Baden-Baden.

digitale-kartografie@t-online.de - info@vogelperspektive-grafik.com  
www.mapandmore.info - www.vogelperspektive-grafik.com  
Map Data © OpenStreetMap Contributors, CC-BY-SA  
© digitale Kartografie Frank Ruppenthal GmbH  
© Vogelperspektive Geo & Grafik services